



ШВЕЙЦАРИЯ 2012 ГОД ВОДЫ

АКТИВНЫЙ ОТДЫХ

 **ТУРЫ НА КАНОЭ/РАФТЕ**

 **ВЕЛОСИПЕДНЫЕ ТУРЫ**

 **ПЕШЕХОДНЫЕ ТУРЫ**

 **ТУРЫ НА РОЛИКАХ**



Bureau-3-Visa
TOURIST COMPANY, LTD

www.MySwiss.ru

Швейцария.
get natural.



Мы доступны. Но не дешево.

Мы, швейцарцы, думаем не только о цене. Мы также задумываемся о ценности. Летайте нашими рейсами, и Вы ощутите, что мы имеем в виду: невысокие цены, значимые ценности, рациональные стыковки и сервис, который делает бег времени незаметным. SWISS выполняет 5 ежедневных прямых рейсов из России в Швейцарию.

Лучшие предложения –
всегда на

SWISS.COM

A STAR ALLIANCE MEMBER 

Our sign is a promise.*



*Наш символ – это обещание.

СОДЕРЖАНИЕ



Общая информация об организации активных туров.....4/5

ПЕШЕХОДНЫЕ ТУРЫ

Информация о пешеходных турах6/7
 Тичино и озеро Лугано.....8/9
 По берегам Тунского и Бриенцкого озёр.....10/11
 По берегам Женевского озера.....12/13
 Вокруг Люцернского озера.....14/15

ВЕЛОСИПЕДНЫЕ ТУРЫ

Информация о велосипедных турах.....16/17
 По берегам Женевского озера.....18/19
 По берегам Женевского, Невшательского и Бильского озёр.....20/21
 По берегам Люцернского, Тунского, Бриенцкого озёр.....22/23
 Вокруг Боденского озера.....24/25

ТУРЫ НА КАНОЭ / РАФТЕ

Информация о турах на каноэ / рафте.....26/27
 Тур на каноэ по реке Тичино (Бьяска - Беллинцона).....28/29
 Тур на каноэ или рафте по реке Ааре (Тун - Берн).....30/31
 Тур на каноэ по реке Ааре (Бюрен-на-Ааре - Ольтен).....32/33

ТУРЫ НА РОЛИКАХ

Информация о турах на роликах34/35
 По берегам Боденского озера и реки Рейн.....36/37

Дополнительная информация.....38/39



ЧТО ДЕЛАТЬ ЛЕТОМ В ШВЕЙЦАРИИ?

С любой страной можно знакомиться по-разному и у каждого российского туриста за последние 10 лет есть свой план проведения отпуска в той или иной стране.

Мы предлагаем активные туры в Швейцарии - они, в первую очередь, для туристов, которые хотят во время отпуска двигаться, а не находиться на одном месте. Конечно, можно передвигаться по стране на машине, но в Швейцарии, **есть уникальная возможность исследовать страну либо пешком, либо на велосипеде**, а для суперактивных туристов: **на каное или рафте, а может и на роликах**.

5 ОСНОВНЫХ ФАКТОВ, ПОДТВЕРЖДАЮЩИХ УНИКАЛЬНОСТЬ АКТИВНОГО ОТДЫХА В ШВЕЙЦАРИИ:

1. Обозначение маршрутов: Уникальная сеть маршрутов называется Мобильная Швейцария. Все дорожки для активных туров (вело, пешие прогулки, ролики) **четко и понятно обозначены табличками-указателями**. Для каждого вида активности существует свой цвет (например, синий для веломаршрутов, зеленый для пеших), а также указан номер маршрута, названия населенных пунктов по ходу маршрута и километраж до них. Просто нужно следовать по указателям с номером вашего маршрута.

2. 90% маршрутов для активного отдыха проходят **вдали от автомобильных дорог**. Туристы будут двигаться по специально проложенным дорожкам. Например, **большинство велодорожек асфальтированы, а большинство пеших маршрутов проходит по тропам, куда не добраться на автомобиле** и где открываются уникальные захватывающие дух виды на Альпы, озера и луга Швейцарии.

3. По пути любых маршрутов встречаются - кафе и рестораны, а также места для пикников, оборудованные **места отдыха со скамейками и питьевыми фонтанчиками**, где можно пополнить запас питьевой воды. **Из всех фонтанов Швейцарии можно пить**, если нет таблички с иным предупреждением! И конечно, стойки вызова экстренной помощи SOS, а также ремонтные мастерские для велосипедов.

4. Дополнительно все туристы получают **путеводители по маршруту** в которых они смогут найти карту маршрута, а также информацию о кафе и ресторанах или местных достопримечательностях.

5. Туристы идут налегке. В пакет наших туров входит транспортировка багажа от отеля к отелю. Просто оставьте чемодан на рецепции отеля утром и получите его вечером в следующем отеле по маршруту.



Как правило, для любого иностранного продукта в России требуется адаптация. Так и для нас Мобильная Швейцария стала только фундаментом создания продуктов для российского туриста. **Офис по туризму Швейцарии - назвал 2012 год - годом воды** и, основываясь на своем опыте и знании маршрутов мы разработали несколько активных туров, которые представлены в данном каталоге:

1. Наши активные **туры проходят на воде или в непосредственной близости от воды** - озер и рек Швейцарии.
2. Почти все **маршруты для туристов, которым нравятся спокойные вело или пешие прогулки**. Обычно туристы затрачивают около 4-5 часов на преодоление каждого этапа, и у туриста останется большое количество свободного времени, когда можно съездить на дополнительную экскурсию, прогуляться по городу, либо покататься и позагорать.
3. **Не забывайте брать купальник с собой**, по пути множество пляжей для купания.
4. Хотя **Швейцария** и небольшая страна, но это **мир четырех разных культур и наши туры познакомят с одной из них: французской, немецкой итальянской или ретро-романской**.



БЛАГОДАРНОСТЬ

Швейцария.
get natural.




Благодарим Швейцарскую национальную туристическую корпорацию (Switzerland Tourism) за сотрудничество и поддержку в продвижении активного отдыха в Швейцарии, а также за предоставленную информацию и фотографии для данного каталога.

SwissTrails

Благодарим нашего партнера SwissTrail GmbH за предоставленную информацию и выражаем признательность за плодотворное сотрудничество.

КОНТАКТЫ



Bureau-3-Visa
TOURIST COMPANY, LTD

www.MySwiss.ru

107045, Москва, Печатников пер. д.13

телефон: +7 / 495 / 621 4919

+7 / 495 / 621 0417

факс: +7 / 495 / 621 1225

сайт: www.myswiss.ru

e-mail: info@myswiss.ru



ПЕШЕХОДНЫЕ ТУРЫ

Швейцария предлагает 7 национальных пешеходных маршрутов, 60 региональных маршрутов, а также разветвленную сеть локальных пешеходных дорожек и троп общей протяженностью 7000км. Все пешеходные маршруты по Швейцарии имеют одинаковую систему обозначения. Дорожки и тропы четко и понятно обозначены табличками-указателями.

Пешеходные маршруты обозначены номером маршрута на зеленом фоне на оранжевых указателях. На указателях также вы увидите названия населенных пунктов по ходу маршрута и время в пути до них пешком.

Следуйте указателям с номером вашего маршрута. Уже в первом городе вашего маршрута вы найдете указатели и по ним выйдете из города в нужном направлении.

Пешеходные маршруты по Швейцарии на 90% проходят вдали от автомобильных дорог. По пути встречаются стойки вызова экстренной помощи SOS, кафе и рестораны, специально отведенные места для пикников, а также оборудованные места отдыха со скамейками и питьевыми фонтанчиками, где можно пополнить запас питьевой воды. Из всех фонтанов Швейцарии можно пить, если нет таблички с



иным предупреждением.

Система обозначений очень наглядна и не даст туристам заблудиться, ее одной достаточно для успешного прохождения маршрута. А путеводитель поможет туристам найти информацию обо всех местных достопримечательностях и расскажет об этапе пути, на котором находятся туристы.

ПУТЕВОДИТЕЛЬ

Путеводители для всех маршрутов представлены на немецком или французском языках, для некоторых на английском языке. Карты, содержащиеся в путеводителях, даны в масштабе 1:100000. Путеводители содержат полезную информацию о природе и ландшафте маршрута, обозначение достопримечательностей и особенности региона Швейцарии, по которому будут путешествовать туристы, а также информацию о локальных маршрутах общественного транспорта.

Важно: для всех туров выдается программа с кратким описанием маршрута на русском языке.

РАЗМЕЩЕНИЕ

Отель 3*

Отели, предлагаемые для проживания по программе тура, соответствуют статусу 3*. Все номера оборудованы ванной или душем, туалетом. Большинство номеров имеет телевизор, минибар и фен. Проживание включает завтраки (обычно шведский стол).

Бюджет (хостел)

Размещение в отелях, категории ниже 3*, юношеских лагерях, туристических шале и частных домах. Размещение в общих комнатах от 4-20 человек, в зависимости от размера номера.





КАРТА ПЕШЕХОДНЫХ ТУРОВ



Душ / ванна и туалет в номере или на этаже, к услугам индивидуальный шкаф на замке и постельное белье. Проживание включает завтраки (обычно шведский стол). *Важно: размещение бюджет (хостел) по запросу.*

ТРАНСПОРТИРОВКА БАГАЖА

Для вашего удобства в пакет наших туров входит транспортировка багажа от отеля к отелю. Просто оставьте чемодан на рецепции отеля утром и получите его в следующем отеле вечером.

КАТЕГОРИИ СЛОЖНОСТИ

Наши маршруты составлены таким образом, что в день туристы проводят в пути от 3 до 6 часов. Для путешествия по пешеходным маршрутам рекомендуется качественная спортивная обувь (желательно трекинговые ботинки) на устойчивой подошве и комфортная одежда. Существуют также маршруты повышенной сложности с более длительными этапами и переходами через горные перевалы. Эти маршруты рассчитаны на туристов в хорошей физической форме и опытом такого рода активного отдыха.

Важно: маршруты повышенной сложности по запросу.





ТИЧИНО И ОЗЕРО ЛУГАНО

пешеходный тур



Что посмотреть?

Замки Беллинцоны

Парк "Швейцария в миниатюре" в Мелиде

Фермерские рынки по субботам в регионе Тичино

ОПИСАНИЕ ТУРА

Пешеходный маршрут проходит по самому южному и самому солнечному кантону Швейцарии - Тичино, где итальянское гостеприимство сочетается со швейцарским качеством жизни. Вас ждут панорамные отрезки пути с видом на озеро Лугано, живописные тропы, утопающие в субтропической растительности и шикарные пляжи. По программе тура вы посетите жемчужину Тичино город Лугано и переночуете на горе Серпиано, откуда открывается панорамный вид на озеро.

ИНФОРМАЦИЯ О ТУРЕ

Карта маршрута

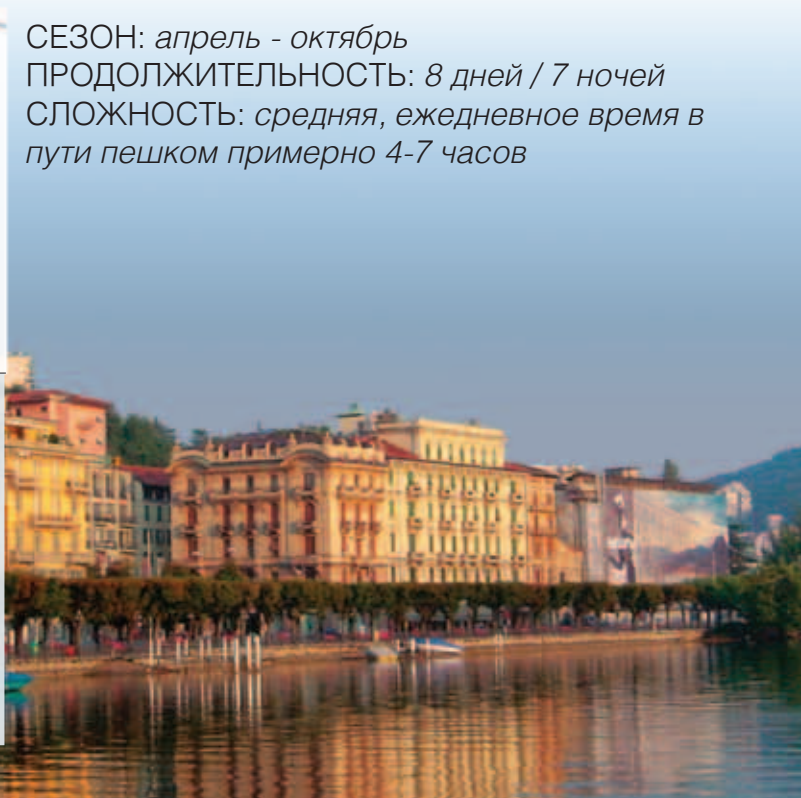
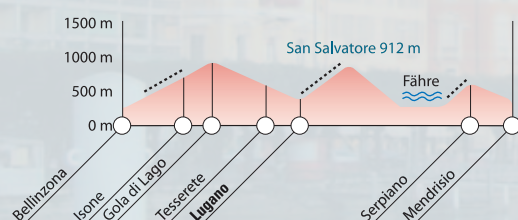


СЕЗОН: *апрель - октябрь*

ПРОДОЛЖИТЕЛЬНОСТЬ: *8 дней / 7 ночей*

СЛОЖНОСТЬ: *средняя, ежедневное время в пути пешком примерно 4-7 часов*

Диаграмма сложности маршрута



ПРОГРАММА ТУРА

День 1: Цюрих - Беллинцона

Прилет в Цюрих, переезд на поезде в в Беллинцону. Размещение в отеле 3* в Беллинцоне. Свободное время.

По желанию: экскурсия Беллинцона и ее замки с русскоязычным гидом. Первые укрепления на месте замка Кастельгранде были возведены римлянами примерно в I веке до н. э. На протяжении 15 веков замки строились и укреплялись и в 2000 году все три замка - Кастельгранде, Монтебелло и Сассо Корбаро, были включены в список всемирного наследия ЮНЕСКО.

День 2: Беллинцона - Тессерете (в пути 5 часов)

Подъем на поезде и автобусе на высоту 748м к деревушке Изоне. Пешеходный маршрут от Изоне до Тессерете. На этом этапе ваш маршрут пройдет вдоль альпийских лугов на перевал Гола ди Лаго 1000м.

День 3: Тессерете - Лугано (в пути 3 часа)

Маршрут идет на спуск к жемчужине кантона Тичино курорту Лугано, который расположен на берегу живописного озера с одноименным названием. Близость Италии оказала сильное влияние на культуру, архитектуру, историю, быт и язык этого города.

День 4: Тессерете - Лугано (в пути 3 часа)

Свободный день на курорте Лугано.

В городе несколько зон отдыха, где можно не только купаться и загорать, но и заняться водными видами спорта.

По желанию: экскурсия в Милан или Тропой Суворова на перевал Ст. Готтард с русскоязычным гидом.

День 5: Лугано - Серпиано (в пути 6 часов)

На вершину горы Сан Сальваторе 912м можно подняться пешком, либо воспользоваться фуникулером от Лугано Парадизо. Перед вами открывается прекрасная панорама на Альпы и озеро Лугано, по пути интересными достопримечательностями будут живописные деревни Карона и Моркоте, которые когда-то славились рыбным промыслом. От Моркоте до Серпиано переезд можно осуществить на корабле (понедельник и вторник выходной).

День 6: Серпиано - Мендризио (в пути 4 часа)

Маршрут проходит через гору Сан Джорджио 1097м. Гора известна как место нахождения хорошо сохранившихся окаменелых останков морских организмов эпохи триаса. Около 240 миллионов лет назад здесь преобладал тропический климат, и вместо возвышенностей было море глубиной около 100 метров. Данная историческая и научная ценность ландшафта послужила основанием для внесения его в список объектов Всемирного наследия ЮНЕСКО в 2003 году.

День 7: Тессерете - Лугано (в пути 3 часа)

Предлагаем вам покорить вершину Монте Дженоросо 1710м, часть пути можно преодолеть на фуникулере.


День 8: Мендризио

Свободный день. Вылет домой.



Дегустируем:

- ✓ Полента (Polenta) - традиционное блюдо из кукурузной муки, напоминает кашу
- ✓ Сыр и вино региона Тичино
- ✓ Ночино (Nocino) - ликер из грецких орехов



ПО БЕРЕГАМ ТУНСКОГО И БРИЕНЦСКОГО ОЗЁР

пешеходный тур

Что посмотреть?

- *Водопады Лаутербруннен и Трюммельбах*
- *Юнгфрауйох (3454м) - самая высокогорная в Европе ж/д станция*
- *Пещеры св. Беатуса*

ОПИСАНИЕ ТУРА


Пешеходный маршрут проходит по центральной Швейцарии в районе знаменитых швейцарских вершин Айгер, Менх и Юнгфрау и красивейших Тунского и Бриенцкого озер. По программе тура вы посетите пещеры Святого Беата, увидите долину водопадов Лаутербруннен и сможете, по желанию, совершить экскурсию на железной дороге на вершину Юнгфрауйох.

ИНФОРМАЦИЯ О ТУРЕ

Карта маршрута



Диаграмма сложности маршрута



СЕЗОН: *июнь - сентябрь*

ПРОДОЛЖИТЕЛЬНОСТЬ: *8 дней / 7 ночей*

СЛОЖНОСТЬ: *средняя, ежедневное время в пути пешком примерно 5-6 часов*



ПРОГРАММА ТУРА

День 1: Цюрих - Тун

Прилет в Цюрих, переезд на поезде в город Тун. Размещение в отеле 3*. Свободное время.

День 2: Тун - Гунтен (в пути 3 часа)

По пути вы будете любоваться упоительной панорамой заснеженных альпийских вершин, отражающихся в насыщено-синей сапфировой поверхности озера Тун. Местные виноградники ласкает теплое солнце, на лугах расположились, типичные для этого региона, темно-коричневые швейцарские шале.

День 3: Гунтен - Интерлакен (в пути 5 часов)

На маршруте у вас будет возможность посетить пещеры Святого Беатуса. По легенде в этих пещерах, возраст которых насчитывает миллионы лет, в VI веке нашел укрытие Святой Беатус. Пещеры удобно освещены, и внутри, среди сталактитов и сталагмитов, проложен доступный туристам маршрут.

День 4: Интерлакен

Свободный день на курорте Интерлакен. По желанию: поездка на самую высокую в Европе железнодорожную станцию Юнгфрауйох (3454м), вершину в сердце Альп, с которой открывается удивительный вид от Шварцвальда в Германии до Монблана во Франции, а также на самый протяженный ледник в Швейцарии - Алеч (22км).

День 5: Интерлакен - Бриенц (в пути 6 часов)

Пешеходный маршрут идет вдоль бирюзового озера Бриенц, завораживающего своей красотой, мимо уютных деревень и манящих пляжей. Не забудь взять купальник!

День 6: Бриенц - Майринген - Гриндельвальд (в пути 5 часов)

Переезд на поезде в Майринген. Здесь расположен Райхенбахский водопад, который прославил Конан Дойль, у Вас будет возможность увидеть место смертельной схватки великого сыщика Шерлока Холмса с профессором Мориарти. Далее на автобусе подъем в горы на станцию Розенлауи, где Вы можете посетить еще один шедевр природы - ущелье пробитое водами ледников. Панорамный маршрут с видами на вершины Айгер, Менх и Юнгфрау через перевал Гроссе Шайдег 1962м.

День 7: Гриндельвальд - Лаутербруннен - Интерлакен (в пути 5 часов)

Подъем из Гриндельвальда на станцию Альпиглен. Маршрут проходит через перевал Кляйне Шайдег 2061м у подножья горы Айгер. По пути вы посетите долину 72 водопадов Лаутербруннен. Переезд на поезде и ночь на курорте Интерлакен.

День 8: Интерлакен

Свободный день. Вылет домой.



Дегустируем:

- ✓ Рёшти (Roesti) - блюдо из тёртого картофеля
- ✓ Традиционные безе из Майрингена
- ✓ Красное и белое вино региона Юнгфрау



ПО БЕРЕГАМ ЖЕНЕВСКОГО ОЗЕРА

пешеходный тур



Что посмотреть?

- *Виноградники Лаво*
- *Городские пляжи и парки Лозанны*
- *Музей питания Alimentarium в Веве*

ОПИСАНИЕ ТУРА

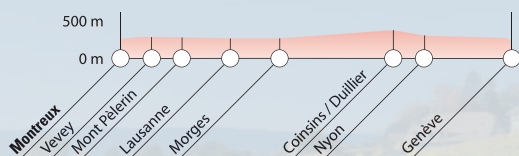
Пешеходный маршрут проходит вдоль живописных берегов Женевского озера (Леман), через террасы виноградников Лаво - признанных объектом всемирного наследия ЮНЕСКО. Не упустите возможность продегустировать швейцарские вина, которые, как известно, не идут на экспорт. По программе тура вы увидите деловую столицу Швейцарии - Женеву, а также жемчужины Швейцарской Ривьеры - курорты Лозанну, Монтре и Веве и сможете посмотреть знаменитый Шильонский замок.

ИНФОРМАЦИЯ О ТУРЕ

Карта маршрута



Диаграмма сложности маршрута



СЕЗОН: *апрель - октябрь*

ПРОДОЛЖИТЕЛЬНОСТЬ: *8 дней / 7 ночей*

СЛОЖНОСТЬ: *низкая, ежедневное время в пути пешком примерно 3-6 часов*



ПРОГРАММА ТУРА

День 1: Цюрих / Женева

Прилет в Цюрих или Женеву.
Размещение в отеле 3* в Женеве. Свободное время.
По желанию: экскурсия по Женеве с русскоязычным гидом.

День 2: Женева - Шаван-де-Божи (в пути 6 часов)

Берега Женевского озера считаются одними из самых красивых в мире. Живописная природа и горные ручьи ждут вас в окрестностях Женевы. А сам городок Шаван-де-Божи - отличное место для заслуженного отдыха в конце пути на лоне природы.

День 3: Шаван-де-Божи - Дюье (в пути 3 часа)

Маршрут проходит через живописные луга, виноградники и очаровательные деревушки.

День 4: Дюье - Обон (в пути 6 часов)

Сегодня маршрут петляет через виноградники и винодельческие деревни региона Женевского озера к средневековому городу Обон.

День 5: Обон - Морж (в пути 5 часов)

Маршрут идет вдоль живописной набережной, через поля и луга, мимо средневековых замков и вилл. Климат меняется, воздух насыщается ароматами альпийских трав, а белые пароходы на глади Женевского озера радуют глаз.

День 6: Морж - Лозанна (в пути 3 часа)

Этот короткий этап оставит вам время, чтобы осмотреть город и Олимпийский музей, насладиться отдыхом на террасе кафе на набережной или искупаться в озере.

День 7: Лозанна - Веве (в пути 5 часов)

Маршрут проходит через виноградники Лаво, являющиеся наследием ЮНЕСКО. Благодаря мягкому климату, здесь отличные условия для виноградной лозы и местные вина славятся на весь мир.

День 8: Веве

Свободный день. Вылет домой.



Дегустируем:

- ✓ Сыр Этива (L' Etivaz)
- ✓ Раклет - блюдо из расплавленного сыра
- ✓ Кирш (Kirch) - вишневая настойка



ВОКРУГ ЛЮЦЕРНСКОГО ОЗЕРА

пешеходный тур

Что посмотреть?

- Мемориал "Умирающий лев" в Люцерне
- Зеркальный лабиринт в "Ледниковом саду" Люцерна
- Гора Риги (1798м)

ОПИСАНИЕ ТУРА

Пешеходный маршрут огибает берега одного из самых живописных озер Швейцарии - Люцернского озера (Фирвальдштеттерзее). Вас ждут захватывающие пейзажи предальпья, лесные тропы, панорамные пешеходные отрезки и пляжи, манящие бирюзовой прохладой. По программе тура вы посетите самый крупный город Швейцарии - Цюрих, очаровательный Люцерн, знаменитый своим средневековым деревянным Часовенным мостом и проведете ночь в горном отеле на вершине Риги-Кульм 1798м, откуда открывается потрясающий вид на всю центральную Швейцарию.

ИНФОРМАЦИЯ О ТУРЕ

Карта маршрута

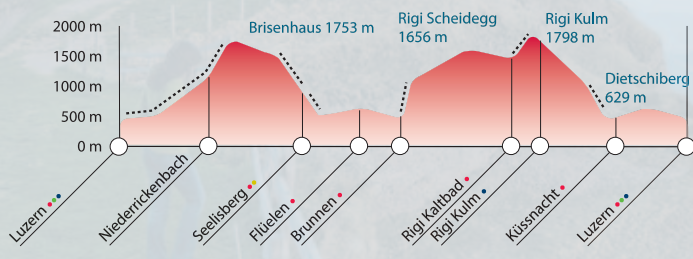


СЕЗОН: май - сентябрь

ПРОДОЛЖИТЕЛЬНОСТЬ: 8 дней / 7 ночей

СЛОЖНОСТЬ: средняя, ежедневное время в пути пешком примерно 5-6 часов

Диаграмма сложности маршрута



ПРОГРАММА ТУРА

День 1: Цюрих - Люцерн

Прилет в Цюрих, переезд на поезде в город Люцерн. Размещение в отеле 3* в Люцерне. Свободное время.
По желанию: экскурсия по Люцерну с русскоязычным гидом.



Дегустируем:

- ✓ Люцернское рагу из телятины в слоеном тесте
- ✓ Сыр Шбринц (Sbrinz)
- ✓ Белое вино региона Люцерн

День 2: Люцерн - Зеелисберг (в пути 5 часов)

Путешествие начинается с увлекательного подъема на поезде и фуникулере к монастырю Нидеррикенбах на высоту 1235м. Здесь вы можете приобрести альпийские травы, заготовленные монахинями. Маршрут проходит через яворовые леса и спускается к деревне Зеелисберг, откуда открывается вид на луг - самое важное место для каждого швейцарца. Под Зеелисбергом расположен луг Рютли, на котором представители трёх первых кантонов Ури, Швиц и Унтервальден дали клятву о взаимопомощи и поддержке в 1291г. и подписанное соглашение ознаменовало создание Швейцарии.

День 3: Зеелисберг - Флюелен (в пути 5 часов)

Маршрут идет вниз и уже скоро дорожка пройдет вдоль кромки воды, огибая самый южный и самый живописный залив Люцернского озера Урнензее. Не забудьте купальники, по пути вам встретятся несколько замечательных мест для купания.

День 4: Флюелен - Бруннен (в пути 6 часов)

Первую половину дня маршрут продолжает идти вдоль озера, а после деревушки Зизикон начинает углубляться в тенистые леса и поднимается на высоту 800м, откуда открываются замечательные виды на озеро. Ночь в местечке Бруннен, расположенном на берегу Люцернского озера.

День 5: Бруннен - Риги Кульм (в пути 4 часа)

Сегодня маршрут начинается с подъема на фуникулере на горную станцию Урмиберг. Этот отрезок можно охарактеризовать только одним словом - мечта! Пешеходный маршрут от Урмиберга к деревне Кальтбад станет самым впечатляющим в вашем путешествии - панорамы гор простираются от вершины Зентис у границ Лихтенштейна до Бернских Альп, по пути маршрута откроются пейзажи четырех швейцарских озер одновременно. Ночь в красивейшем отеле 4* на вершине Риги Кульм на высоте 1798м останется в ваших воспоминаниях надолго, панорама 360 градусов!

День 6: Риги Кульм - Кюсснахт (в пути 4 часа)

Насладитесь красками рассвета на вершине Риги Кульм, позавтракайте на солнечной террасе и отправляйтесь в путь, сегодня вас ждет спуск к берегам Люцернского озера. От станции Зеенбоденальп до курорта Кюсснахт можно спуститься на фуникулере.

День 7: Люцерн - Зеелисберг (в пути 5 часов)

Заключительный этап пешеходного маршрута замыкает кольцо вокруг Люцернского озера. Через панорамные отрезки маршрута, через гольф-поля, вдоль цветущей набережной ваш маршрут возвращается в город Люцерн.

День 8: Люцерн

Свободный день. Вылет домой.

ВЕЛОСИПЕДНЫЕ ТУРЫ

Швейцария предлагает 9 национальных велосипедных маршрутов, 53 региональных маршрута, а также разветвленную сеть локальных велодорожек общей протяженностью 8500 км. Все велосипедные маршруты по Швейцарии имеют одинаковую систему обозначения. Дорожки четко и понятно обозначены табличками-указателями. Велосипедные маршруты обозначены номером маршрута на голубом фоне на красных указателях, а также названиями населенных пунктов по ходу маршрута и километражем до них. Следуйте указателям с номером вашего маршрута. Уже в первом городе вашего маршрута вы найдете указатели и по ним выедете из города в нужном направлении.

Велосипедные маршруты по Швейцарии на 90% проходят вдали от автомобильных дорог. Туристы будут двигаться по специально проложенным велодорожкам, оснащенным указателями маршрута. Большинство велодорожек в Швейцарии асфальтированы, некоторые незначительные отрезки пути могут проходить по укатанным грунтовым дорожкам. По пути встречаются стойки вызова экстренной помощи SOS, кафе и рестораны, специально отведенные места для пикников, а также оборудованные места отдыха со скамейками и питьевыми фонтанчиками, где можно пополнить запас питьевой воды. Из всех



если нет таблички с иным предупреждением.

Система обозначений очень наглядна и не даст туристам заблудиться, ее одной достаточно для успешного прохождения маршрута. А путеводитель поможет туристам найти информацию обо всех местных достопримечательностях и расскажет об этапе пути, на котором находятся туристы.

ПУТЕВОДИТЕЛЬ

Путеводители для всех маршрутов представлены на немецком или

рых на английском языке. Карты, содержащиеся в путеводителях, даны в масштабе 1:100000. Путеводители содержат полезную информацию о природе и ландшафте маршрута, обозначение достопримечательностей и особенности региона Швейцарии, по которому туристы путешествуют, а также информацию о локальных маршрутах общественного транспорта.

Важно: для всех туров выдается программа с кратким описанием маршрута на русском языке.

РАЗМЕЩЕНИЕ

Отель 3*

Отели, предлагаемые для проживания по программе тура, соответствуют статусу 3*. Все номера оборудованы ванной или душем, туалетом. Большинство номеров имеет телевизор, минибар и фен. Проживание включает завтраки (обычно шведский стол).

Бюджет (хостел)

Размещение в отелях, категории ниже 3*, юношеских лагерях, туристических шале и частных домах. Размещение в общих комнатах от 4-20 человек, в зависимости от размера номера. Душ / ванна и туалет в номере или на этаже, к услугам индивидуальный шкаф на замке и постельное белье. Проживание включает завтраки (обычно шведский стол).

Важно: размещение бюджет (хостел) по запросу.



ТРАНСПОРТИРОВКА БАГАЖА

Для вашего удобства в пакет наших туров входит транспортировка багажа от отеля к отелю. Просто оставьте чемодан на рецепции отеля утром и получите его в следующем отеле вечером.

КАТЕГОРИИ СЛОЖНОСТИ

Relax:

Наши веломаршруты соответствуют категории Relax. Эта категория для туристов, предпочитающих спокойные велопрогулки и рекомендуется для семейных путешествий. Длина этапов составляет 30-60 км в день. Обычно туристы затрачивают около 4-5 часов на преодоление каждого этапа. У путешественников остается большое количество свободного времени, в которое можно спокойно пообедать в местных кафе и ресторанчиках на маршруте, съездить на дополнительную экскурсию, прогуляться по городу, либо покататься и позагорать в чистейших швейцарских озерах и реках.

Power:

Категория маршрутов, рекомендуемая только для тренированных туристов и велосипедистов со спортивными амбициями. Ежедневная дистанция на велосипеде составляет от 60 до 100км. Также к категории Power относятся маршруты повышенной сложности, с более продолжительными, либо более крутыми подъемами и захватывающими спусками. Эта категория подойдет туристам, главной целью путешествия которых является именно велоспорт.

Важно: маршруты категории Power по запросу.



АРЕНДА ВЕЛОСИПЕДОВ

В наши турпакеты включен прокат стандартного велосипеда. Все велосипеды укомплектованы шлемом, а также ремонтным набором. Существуют в различных ростовках, с мужской и женской рамой. Велосипеды, предоставляемые в аренду новые и сроком эксплуатации, как правило, не более года.

Велосипед будет доставлен туристам в отель, либо на ж/д вокзал в первый день велотура и останется с ними в течение всего велопутешествия. Стоимость транспортировки велосипеда от конечного пункта обратно на старт маршрута включена в стоимость тура.

Также, туристы, выбравшие велоси-

педный тур по Швейцарии могут привезти велосипед с собой.

За дополнительную плату туристы могут взять в аренду:

- Велосипед TopClass. Отличается от стандартного велосипеда спортивным уклоном, облегченной конструкцией.

- Электровелосипед E-bike. Облегчает кручение педалей за счет электропривода с аккумулятором.

- Горный велосипед. Легкий двухподвесный велосипед для езды в стиле кросс-кантри, подойдет для прохождения горных маршрутов.


- Шоссейный велосипед. Спортивный велосипед для любителей езды по шоссе.

- А также: велосипеды тандем для путешествующих пар, детские велосипеды, детские кресла и прицепы к взрослым велосипедам для самых маленьких велотуристов.

ТРАНСПОРТИРОВКА ВЕЛОСИПЕДОВ

Перевозка велосипедов разрешена в поездах по Швейцарии, а также многие локальные автобусы оборудованы багажниками для велосипедов. Внимание: в некоторых поездах и автобусах необходимо бронирование места для велосипеда. Места для велосипедов в поездах обозначены специальными указателями. Перевозка велосипедов на общественном транспорте осуществляется за дополнительную плату, билет можно купить в кассе на станции.





ПО БЕРЕГАМ ЖЕНЕВСКОГО ОЗЕРА

велосипедный тур

Что посмотреть?

- Русская православная церковь в Женеве
- Олимпийский музей в Лозанне
- Шильонский замок в Монтре

ОПИСАНИЕ ТУРА

Веломаршрут проходит по живописным берегам Женевского озера (Леман), через террасы виноградников Лаво - признанных объектом всемирного наследия ЮНЕСКО. Не упустите возможность продегустировать швейцарские вина, которые не идут на экспорт. По программе тура вы посетите деловую столицу Швейцарии - Женеву, а также жемчужины Швейцарской Ривьеры - курорты Лозанну, Монтре и Веве и сможете осмотреть знаменитый Шильонский замок.

ИНФОРМАЦИЯ О ТУРЕ

Карта маршрута

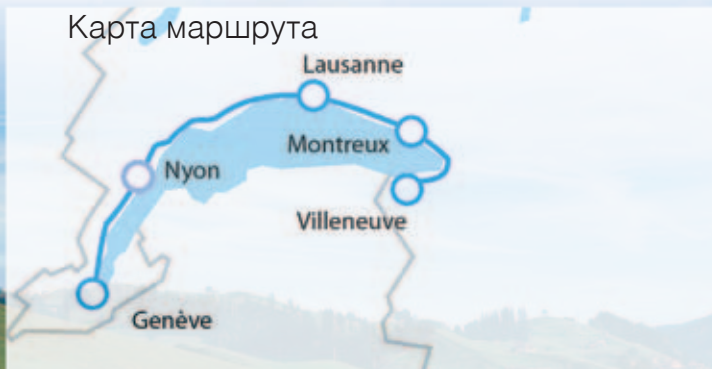
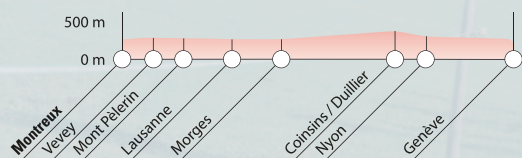


Диаграмма сложности маршрута



СЕЗОН: *апрель- октябрь*

ПРОДОЛЖИТЕЛЬНОСТЬ: *8 дней / 7 ночей*

СЛОЖНОСТЬ: *средняя, дневные вело-станции примерно 30-45км*





ПРОГРАММА ТУРА

День 1: Цюрих / Женева

Прилет в Цюрих или Женеву.
Размещение в отеле 3* в Женеве. Свободное время.

День 2: Женева

Свободный день в Женеве.
По желанию: экскурсия по Женеве с русскоязычным гидом.

День 3: Женева - Дюье / Пранжен (42км)

Отправление на велосипеде из Женевы вдоль берегов Женевского озера. Маршрут проходит через живописные луга, виноградники и очаровательные деревушки.

День 4: Дюье / Пранжен - Лозанна (27км)

Ощутите весь шарм французской части Женевского озера, отведайте местное вино и рыбу в одном из ресторанов на побережье.

День 5: Лозанна (15-35км)

Исследуйте на велосипеде террасовые виноградники региона Лаво, признанные наследием ЮНЕСКО.

День 6: Лозанна - Монтре (35км)

Продолжение маршрута вдоль берегов озера в город Монтрё, где находится великолепно сохранившаяся средневековая крепость – Шильонский замок. Набережная города, наполненная солнцем и цветочным ароматами очаровывает своими панорамными видами.

День 7: Монтре (5-35км)

Покорите на велосипеде вершину Мон Пелерин или прокатитесь по живописной набережной до городка Вильнев, замыкающего цепочку курортов Швейцарской Ривьеры.

День 8: Монтре

Свободный день. Вылет домой.

Дегустируем:

- ✓ Сыр Том Вадуа (Tomme Vaudoise)
- ✓ Сырное фондю (fondue) - горячий расплавленный сыр с белым вином и пряностями
- ✓ Белое вино Фендант (Fendant) из сорта винограда Шассла (Chasselas)



ПО БЕРЕГАМ ЖЕНЕВСКОГО, НЕВШАТЕЛЬСКОГО И БИЛЬСКОГО ОЗЁР

велосипедный тур



Что посмотреть?

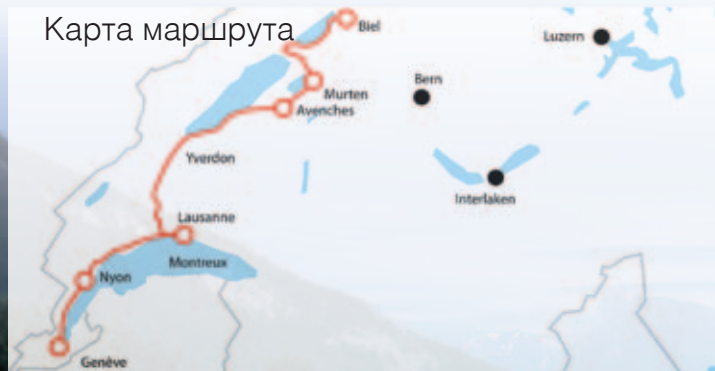
- Национальный Швейцарский музей в замке Пранжен (Prangins)
- Сооружения времен неолита в окрестностях Ивердона
- Термальные купальни Ивердона

ОПИСАНИЕ ТУРА

Веломаршрут проходит вдоль виноградников Женевского озера (Леман), затем поднимается севернее к Невшательскому и Бильскому озёрам, знаменитыми своими пляжами и видами на горный хребет Юра. По программе тура вы посетите космополитическую Женеву, уютные средневековые городки Муртен и Невшатель, а также расслабитесь в термальных водах курорта Ивердон.

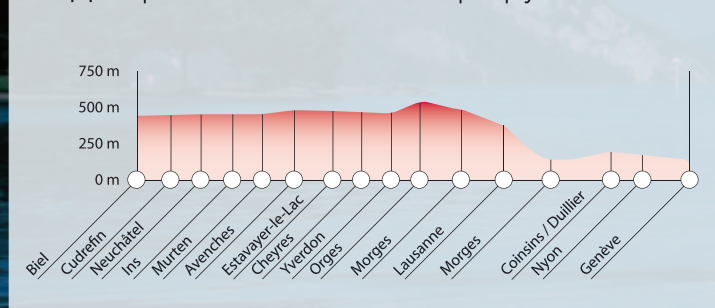
ИНФОРМАЦИЯ О ТУРЕ

Карта маршрута



СЕЗОН: *апрель- октябрь*
 ПРОДОЛЖИТЕЛЬНОСТЬ: *8 дней / 7 ночей*
 СЛОЖНОСТЬ: *средняя, дневные вело-станции примерно 30-50км*

Диаграмма сложности маршрута



ПРОГРАММА ТУРА

День 1: Цюрих / Женева

Прилет в Цюрих или Женеву.
Размещение в отеле 3* в Женеве. Свободное время.

День 2: Женева - Дюйе / Пранжен (42км)

Отправление на велосипеде из Женевы по вдоль берегов Женевского озера. Маршрут проходит через живописные луга, виноградники и очаровательные деревушки. Воздух насыщен французскими ароматами, а белые пароходы на глади Женевского озера радуют глаз. Берега Женевского озера считаются одними из самых красивых в мире.

День 3: Дюйе / Пранжен - Лозанна (27км)

Ощутите весь шарм французской части Женевского озера. Благодаря короткой дневной дистанции маршрута у вас останется время посетить Олимпийский музей и парк в Лозанне, рекомендуем отведать местное вино и рыбу в одном из ресторанов на побережье.

День 4: Лозанна - Ивердон (53км)

Сегодня маршрут идет в гору через поля и виноградники региона Во. Наградой за ваши старания на веломаршруте станет день в Ивердоне - популярном термальном курорте Швейцарии.

День 5: Ивердон

Свободный день на термальном курорте Ивердон. Восстановите силы в термальных ваннах, прогуляйтесь по улочкам Старого города или совершите круиз по озеру Невшатель.

По желанию: экскурсия по Ивердону или поездка в Берн и на сыроварню в Грюйер с русскоязычным гидом.

День 6: Ивердон - Муртен (40км)

Маршрут проходит через город Аванш, знаменитый своим древнеримским амфитеатром. Летом здесь часто проходят многочисленные фестивали и концерты. Далее по пути средневековый городок Муртен, который очарует вас с первого взгляда, рекомендуем осмотреть древнюю крепостную стену города.

День 7: Муртен - Биль (41км)

Вы следуете по спокойному, почти нетронутому цивилизацией, южному берегу озера Биль. Не забудьте купальный костюм, пляжи озера к вашим услугам.

День 8: Биль

Свободный день. Вылет домой.



Дегустируем:

- ✓ Сыр Грюйер (Gruyere)
- ✓ Филе окуня на Бильском озере
- ✓ Красное вино Pinor Noir



ПО БЕРЕГАМ ЛЮЦЕРНСКОГО, ТУНСКОГО, БРИЕНЦСКОГО ОЗЁР

велосипедный тур

Что посмотреть?

- Музей под открытым небом Балленберг
- Водопады Гейссбах и Рейхенбахский
- Гора Пилатус (2121м)

ОПИСАНИЕ ТУРА

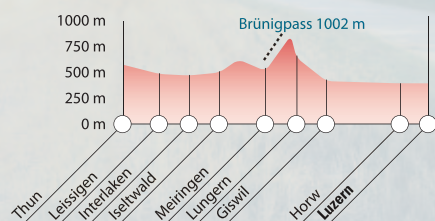
Веломаршрут проходит через центральную Швейцарию вдоль живописных берегов Тунского и Бриенцкого озёр, затем поднимается чуть севернее к берегам Люцернского озера, знаменитого своими захватывающими панорамами предальпья. По программе тура путешественники посетят Женеву, Интерлакен, Люцерн и Цюрих и, по желанию, могут совершить экскурсию на железной дороге на вершину Юнгфрауйох.

ИНФОРМАЦИЯ О ТУРЕ

Карта маршрута



Диаграмма сложности маршрута



СЕЗОН: май - сентябрь

ПРОДОЛЖИТЕЛЬНОСТЬ: 8 дней / 7 ночей

СЛОЖНОСТЬ: низкая, дневные велодистанции примерно 30-35км



ПРОГРАММА ТУРА

День 1: Цюрих / Женева

Прилет в Цюрих или Женеву, переезд на поезде в Тун. Размещение в отеле 3* в Туне. Свободное время.

День 2: Тун - Интерлакен (33км)

По пути вы будете любоваться упоительной панорамой заснеженных альпийских вершин, отражающихся в насыщено-синей сапфировой поверхности озера Тун. Местные виноградники ласкает теплое солнце, на лугах расположились, типичные для этого региона, темно-коричневые швейцарские шале.

День 3: Интрелакен

Свободный день.

По желанию: поездка на самую высокую в Европе железнодорожную станцию Юнгфрауйох (3454м). Вершина в сердце Альп, с которой открывается удивительный вид от Шварцвальда в Германии до Монблана во Франции, а также на самый протяжённый ледник в Швейцарии - Алеч (22 км).

День 4: Интерлакен - Майринген (28км)

Этот этап веломаршрута по южному берегу Бриенцского озера позволит вам в полной мере насладиться красотой здешних мест, поверхность озера играет разными оттенками бирюзово-зеленого цвета. Не забудьте купальные костюмы. В окрестностях Майрингена вы сможете увидеть знаменитый Райхенбахский водопад, который прославил Конан Дойль, сделав его местом гибели Шерлока Холмса в схватке с профессором Moriarty.

День 5: Майринген - Заксельн (35км)

Сегодня Вас ждет перевал Брюнигпасс 1002м, подъем с перепадом высот на 500 метров достаточно сложен, но может быть элегантно преодолен на горном поезде. Затем путь следует вниз – вдоль берегов небольших живописных озер Лунгерн и Зарнер.

День 6: Заксельн - Люцерн (32км)

Маршрут проходит вдоль берегов Люцернского озера. Город Люцерн расположен в Центральной Швейцарии и притягивает огромное количество туристов со всего мира.

В Люцерне любили отдыхать королева Виктория, Чарли Чаплин, Марк Шагал, Сергей Прокофьев, Рихард Вагнер и граф Толстой.

День 7: Люцерн

Свободный день.

По желанию: экскурсия по Люцерну или поездка на вершину Пилатус с русскоязычным гидом.

День 8: Монтре

Свободный день. Вылет домой.



Дегустируем:

- ✓ Традиционные безе из Майрингена
- ✓ Бернские свиные отбивные с сухофруктами
- ✓ Вина регионов Юнгфрау и Люцерн



ВОКРУГ БОДЕНСКОГО ОЗЕРА

велосипедный тур



Что посмотреть?

- *Монастырь Св. Георгия (XII в.)*
- *Замок Хеенклинген*
- *Рейнский водопад*

ОПИСАНИЕ ТУРА

Тур идеально подходит для семей с детьми или начинающих велопутешественников. Веломаршрут проходит по пологим берегам Боденского озера, которое расположено на перекрестке трех стран - Швейцарии, Германии и Австрии. По программе тура вы посетите средневековые города Штайн-ам-Райн и Людвигсхафен, сможете увидеть знаменитую библиотеку аббатства города Ст. Галлен и прогуляться по улицам княжества Лихтенштейн.

ИНФОРМАЦИЯ О ТУРЕ

Карта маршрута



СЕЗОН: *апрель- октябрь*

ПРОДОЛЖИТЕЛЬНОСТЬ: *8 дней / 7 ночей*

СЛОЖНОСТЬ: *средняя, дневные вело-станции примерно 25-45км*



ПРОГРАММА ТУРА

День 1: Цюрих - Штайн ам Райн

Прилет в Цюрих, переезд на поезде в город Штайн ам Райн.

Размещение в отеле 3*. Свободное время.

Штайн ам Райн - средневековый город на границе с Германией. Рекомендуем прогуляться по улочкам Старого города и посетить Рейнский водопад. Вы можете увидеть самый большой равнинный водопад Европы шириной 150м и высотой 23м.

День 2: Штайн ам Райн - Людвигсхафен (35км)

Сегодня вы пересекаете границу с Германией. Путь лежит через полуостров Меттнау, являющийся одним из самых больших заповедников региона Боденского озера и живописное озеро Миндельзее.

День 3: Людвигсхафен - Фридрихсхафен (45км)

Маршрут проходит по красивейшим набережным озера, мимо бывших рыбацких деревушек и виноградников. Во Фридрихсхафене отведайте местное блюдо Цеппелины (картофельные пирожки с мясным фаршем). Интересным ответвлением от маршрута будет дополнительный участок пути в сторону города Залем. Там Вы увидите знаменитый Цистерцианский монастырь южной Германии.

День 4: Фридрихсхафен - Линдау (25км)

Сегодня наш маршрут проходит вдоль озера, не забудьте купальный костюм! Можно сделать отступление от маршрута и посмотреть замок графа Монфорт в стиле барокко в местечке Теттнах.

День 5: Линдау - Роршах (30км)

Сегодня вы побываете сразу в трех странах! Путь идет через территории Германии, Австрии и Швейцарии. В городке Брегенц вы попадаете на территорию Австрии. Советуем прогуляться по старому городу и подняться на фуникулере на вершину Пфандер на 1064м. Потом велопуть ведет Вас через природный заповедник обратно в Швейцарию.

День 6: Роршах - Кройцлинген (35км)

Городок Кройцлинген расположен на территории Швейцарии у самой границы с немецким городом Констанц, до которого всего порядка 4км. Прогуляйтесь по узким улочкам Старого города, посетите кафедральный собор, отведайте прекрасный кофе «капучино», в одном из многочисленных кафе.

День 7: Кройцлинген - Штайн ам Райн (28км)

Ваше путешествие вокруг озера Boden подходит к концу. Кольцо маршрута замыкается в городе Штайн ам Райн.

День 8: Штайн ам Райн - Цюрих

Свободный день. Вылет домой.



ТУРЫ НА КАНОЭ И РАФТЕ



Швейцария предлагает 350 км водных маршрутов для гребли на каноэ или рафте по рекам и озерам. Водные маршруты от однодневных несложных сплавов на устойчивом рафте до многодневных туров на каноэ подарят туристам новые впечатления и познакомят со Швейцарией с необычной стороны.

ПУТЕВОДИТЕЛЬ

Путеводитель по водным маршрутам Швейцарии представлен на немецком или французском языках. Карты, содержащиеся в путеводителях, даны в масштабе 1:100000. Путеводители содержат полезную информацию о природе и ландшафте маршрута, обозначение достопримечательностей и особенности региона Швейцарии, по которому вы путешествуете, а также информацию о локальных маршрутах общественного транспорта. Для туристов, выбравших каноэ-туры на три дня и более, путеводитель предоставляется бесплатно.

Важно: для всех туров выдается программа с кратким описанием маршрута на русском языке.

РАЗМЕЩЕНИЕ

Отель 3*

Отели, предлагаемые для проживания по программе тура, соответствуют статусу 3*. Все номера оборудованы ванной или душем, туалетом. Большинство номеров имеет телевизор, минибар и фен. Проживание включает завтраки (обычно шведский стол).

Бюджет (хостел)

Размещение в отелях, категории ниже 3*, юношеских лагерях, туристических шале и частных домах. Размещение в общих комнатах от 4-20 человек, в зависимости от размера номера. Душ / ванна и туалет в номере или на этаже, к услугам индивидуальный шкаф на замке и постельное белье. Проживание включает завтраки (обычно шведский стол).

Важно: размещение бюджет (хостел) по запросу.

ТРАНСПОРТИРОВКА БАГАЖА

Для вашего удобства в пакет наших туров входит транспортировка багажа от отеля к отелю. Просто оставьте чемодан на рецепции отеля утром и получите его в следующем отеле вечером.

КАТЕГОРИИ СЛОЖНОСТИ

Наши маршруты для сплава на каноэ или рафте проходят по рекам и озерам Швейцарии со спокойной водой и подходят для туристов без опыта сплавов или с небольшим опытом такого рода активного отдыха.

В день туристы проводят на воде в среднем по 3-5 часов. У путешественников остается достаточно времени, чтобы покупаться и позагорать или осмотреть главные достопримечательности городов, вдоль которых проходит маршрут. Все участники должны уметь плавать, допускается участие детей от 12 лет, но только в сопровождении взрослых.

Существуют также водные маршруты повышенной сложности. Эти маршруты рассчитаны на туристов с опытом сплавов по горным рекам. Все участники должны уметь хорошо плавать.

Важно: маршруты повышенной сложности по запросу.





КАРТА ТУРОВ НА КАНОЭ И РАФТЕ

ПРОКАТ КАНОЭ И
ОБОРУДОВАНИЯ

Профессиональная организация и опытные сертифицированные инструктора позаботятся о безопасности туристов на маршруте. Перед сплавом путешественников ждет вводный инструктаж на английском / немецком / французском языке. Инструктор выдаст все необходимое оборудование и сориентирует, как двигаться по маршруту. Туристы получают в прокат каноэ или рафт, весла, спасательный жилет и аптечку, при необходимости (на горных реках) выдается костюм и шлем. Сами сплавы выполняются без сопровождения. В зависимости от маршрута туристам предоставляются каноэ, мини-рафты для 2-3 человек или большие рафты на команду 6-8 человек. Личные вещи транспортируются от места старта к финишу маршрута.





ПО РЕКЕ ТИЧИНО (Бьяска-Беллинцона)

тур на каноэ



Что посмотреть?

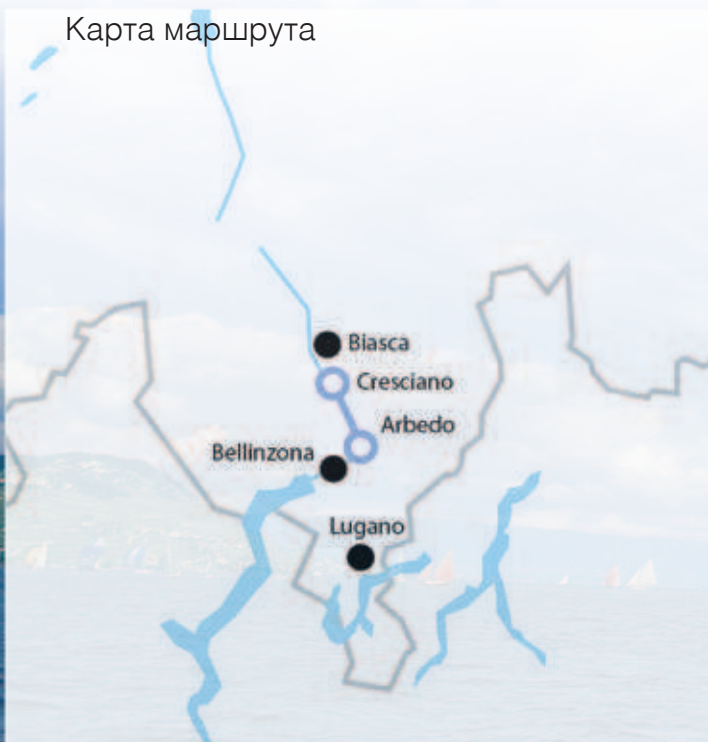
- *Замки Беллинцоны*
- *Храм Санти-Пьетро-э-Паоло (XI-XII в.)*
- *Музей археологии и истории искусств*

ОПИСАНИЕ ТУРА

Тичино - солнечное название не только самого южного швейцарского кантона, но и одноименной реки. Уникальная река отличается своими пологими и манящими искупаться берегами, в сочетании с захватывающими видами на Альпы. Спокойное течение реки позволяет насладиться дневным путешествием по воде даже семьям с детьми от 12 лет или туристам без опыта сплавов на каноэ. После сплава вы посетите столицу кантона - город Беллинцону и сможете увидеть Замки Беллинцоны - объекты всемирного культурного наследия ЮНЕСКО.

ИНФОРМАЦИЯ О ТУРЕ

Карта маршрута



СЕЗОН: *май - сентябрь*

ПРОДОЛЖИТЕЛЬНОСТЬ: *3 дня / 2 ночи*

СЛОЖНОСТЬ: *низкая, дистанция на воде 8км*

ВАЖНО: *данный тур можно совместить с активными турами (велосипедный, пешеходный, тур на роликах)*



ПРОГРАММА ТУРА

День 1: Цюрих - Бьяска

Переезд на поезде в городок Бьяска. Размещение в отеле 3* в Бьяске. Свободное время. Городок Бьяска расположен у входа в долину Лавентина, некогда центр светской и церковной жизни долин северного Тичино, находившийся долгое время в собственности Милана.

По желанию: экскурсия Долина Лавентина, перевал Сен-Готард и Суворовские места с русскоязычным гидом. Долина Лавентина начинается от знаменитого перевала Сен-Готард - это ворота из Центральной Европы на юг, в Италию. В 1799 году через этот перевал совершила исторический переход армия под командованием Суворова, в честь этого события на перевале установлен мемориал павшим русским воинам и памятник Суворову.

День 2: Кресциано - Арбдо (8км, время на воде 3 часа)

Переезд на автобусе в город Кресциано. Получение снаряжения для сплава на каноэ, вводный инструктаж на английском / немецком / французском языке. Спокойное течение реки позволяет насладиться дневным путешествием по воде даже семьям с детьми от 12 лет или туристам без опыта сплавов на каноэ. После сплава переезд на автобусе из Арбдо до Беллинцона. Размещение в отеле 3* в Беллинцоне. Свободное время.

День 3: Беллинцона

Свободный день.

По желанию: экскурсия Беллинцона и ее замки с русскоязычным гидом. Беллинцона привлекает большое количество туристов прежде всего своими замками. Первые укрепления на месте крепости Кастельгранде были возведены римлянами примерно в I веке до н. э. На протяжении 15 веков замки строились и укреплялись и в 2000 году все три замка - Кастельгранде, Монтебелло и Сассо Корбаро, были включены в список всемирного наследия ЮНЕСКО.



Дегустируем:

- ✓ Ризотто (Risotto) - традиционное блюдо из риса с добавлением мяса или морепродуктов
- ✓ Сыр Зинкарлин (Zincarlin)
- ✓ Маррони (Marron Glace) - десерт из каштановой пасты





ПО РЕКЕ ААРЕ (Тун-Берн)

тур на каноэ или рафте



Что посмотреть?

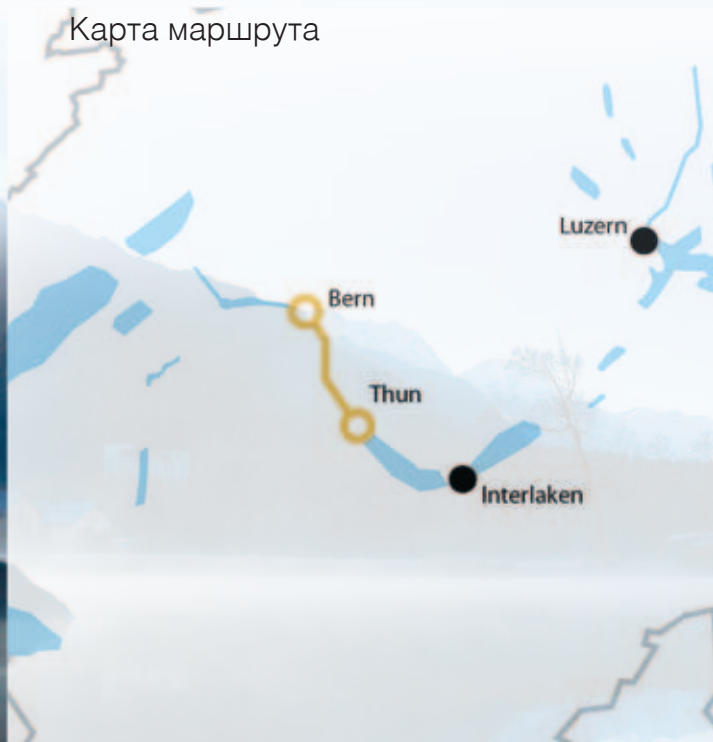
- Медвежья яма в Берне
- Фонтаны Берна
- Пещеры св. Беатуса

ОПИСАНИЕ ТУРА

Маршрут начинается у выхода реки Ааре из озера Тун, где ее воды еще быстрые, и заканчивается в столице Швейцарии - городе Берн, очаровательный Старый город которого признан объектом всемирного наследия ЮНЕСКО. Стабильные мини-рафты позволяют совершить дневное путешествие по воде семьям с детьми от 12 лет, а пройти маршрут на каноэ рекомендуем только туристам с опытом сплава по горным рекам.

ИНФОРМАЦИЯ О ТУРЕ

Карта маршрута



СЕЗОН: май - сентябрь

ПРОДОЛЖИТЕЛЬНОСТЬ: 3 дня / 2 ночи

СЛОЖНОСТЬ: средняя, дистанция на воде 28км

ВАЖНО: данный тур можно совместить с активными турами (велосипедный, пешеходный, тур на роликах)



ПРОГРАММА ТУРА

День 1: Тун


Переезд на поезде в город Тун.
Размещение в отеле 3* в Туне. Свободное время.
По желанию: экскурсия по городу Тун с русскоязычным гидом.

День 2: Каноэ или рафтинг Тун - Берн (28км, время на воде 5 часов)

Знаменитая швейцарская река Ааре начинает свой путь от озера Тун, где ее воды еще холодные, а течение бурное. Стабильные минирафты позволяют совершить дневное путешествие по воде семьям с детьми от 12 лет, а пройти маршрут на каноэ рекомендуем только туристам с опытом сплава по горным рекам. Маршрут начинается у выхода Ааре из озера Тун и заканчивается в столице Швейцарии - городе Берн.
Размещение в отеле 3* в Берне. Свободное время.

День 3: Берн

Свободный день.
По желанию: экскурсия по городу Берн с русскоязычным гидом.



Дегустируем:

- ✓ Бернское печенье из фундука
- ✓ Шоколад Тоблерон (Toblerone)
- ✓ Сыр Эмменталер (Emmentaler)



ПО РЕКЕ ААРЕ (Бюрен-на Ааре-Ольтен)

тур на каноэ



Что посмотреть?

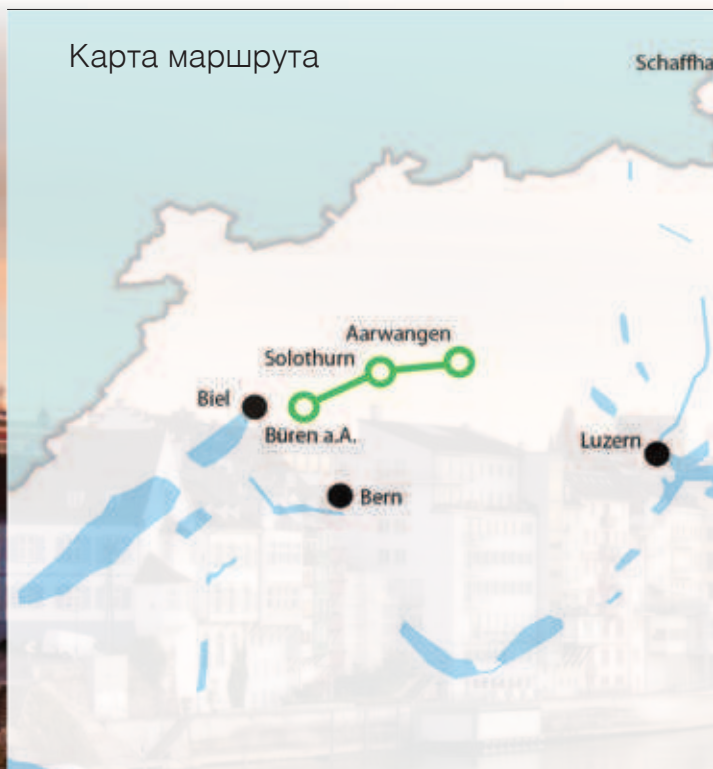
- Музей природы в Солотурне
- Следы динозавров в Ломмисвиле (Lommiswil)
- Замок Вальдегг

ОПИСАНИЕ ТУРА

Ааре - река с очень спокойным течением, дает возможность насладиться очаровательными пейзажами центральной Швейцарии с необычного ракурса. Тур подходит для путешественников с небольшим опытом сплавов на каноэ, новичкам можно присоединиться к англоговорящей группе с опытным инструктором. Ежедневно проводя на воде по 4-5 часов у туристов остается достаточно времени на отдых, купание в реке, пикники или экскурсии по окрестностям. Тур включает посещение очаровательных городов Биль, Золотурн и Аарванген.

ИНФОРМАЦИЯ О ТУРЕ

Карта маршрута



СЕЗОН: май - сентябрь

ПРОДОЛЖИТЕЛЬНОСТЬ: 5 дней / 4 ночи

СЛОЖНОСТЬ: средняя, дистанция на воде 18-20км

ВАЖНО: данный тур можно совместить с активными турами (велосипедный, пешеходный, тур на роликах)



ПРОГРАММА ТУРА

День 1: Бюрен-на-Ааре

Переезд на поезде в городок Бюрен-на-Ааре. Размещение в отеле 3*. Свободное время. Городок Бюрен-на-Ааре очаровывает с первого взгляда. Уютные улочки, средневековая швейцарская архитектура и главная достопримечательность - деревянный мост через реку.

День 2: Бюрен-на-Ааре - Золотурн (18км)

Сплав по спокойной воде принесет вам массу удовольствия, река ведет вас вдоль горного хребта Юра. Цель этого этапа - уникальный город Золотурн - «Музей в стиле барокко под открытым небом».

Размещение в отеле 3* в Золотурне. Свободное время.

День 3: Золотурн - Аарванген (20км)

Река петляет через умиротворяющие швейцарские деревушки, берега реки утопают в зелени, а атмосферу создают звон колокольчиков пасущихся на лугах коров и редкие удары колокола на старинной местной колокольне. Рекомендуем сделать перерыв по пути и прогуляться по улочкам средневекового города Венген, расположенного прямо на берегу реки Ааре.

Размещение в отеле 3* в Аарвангене. Свободное время.

Дегустируем:

- ✓ Запеканка из картофеля и яблок
- ✓ Традиционный крем - суп с белым вином
- ✓ Сыр Эмменталер (Emmentaler)



ТУРЫ НА РОЛИКАХ



Швейцария предлагает 3 национальных маршрута для роллеров общей протяженностью 600км, а также еще 400км дорожек региональных маршрутов. Все маршруты для роллеров по Швейцарии имеют одинаковую систему обозначения. Дорожки четко и понятно обозначены табличками-указателями. Маршруты для роллеров обозначены номером маршрута на фиолетовом фоне на красных указателях. Следуйте указателям с номером вашего маршрута.

Маршруты для роллеров по Швейцарии на 90% проходят вдали от автомобильных дорог. Туристы будут двигаться по специально проложенным дорожкам, оснащенным указателями маршрута. По пути встречаются стойки вызова экстренной помощи SOS, кафе и рестораны, специально отведенные места для пикников, а также оборудованные места отдыха со скамейками и питьевыми фонтанчиками, где можно пополнить запас питьевой воды. Из всех фонтанов Швейцарии можно пить, если нет таблички с иным предупреждением.

Система обозначений очень наглядна и не даст туристам заблудиться, ее одной достаточно для успешного прохождения маршрута. А путеводитель поможет туристам найти информацию обо всех местных достопримечательностях и расскажет об этапе пути, на котором находятся туристы.

ПУТЕВОДИТЕЛЬ

Путеводители для маршрутов для роллеров представлены на немецком или французском языках.

Карты, содержащиеся в путеводителях, даны в масштабе 1:100000. Путеводители содержат полезную информацию о природе и ландшафте маршрута, обозначение достопримечательностей и особенности региона Швейцарии, по которому туристы путешествуют, а также информацию о локальных маршрутах общественного транспорта.

Важно: для всех туров выдается программа с кратким описанием маршрута на русском языке.

РАЗМЕЩЕНИЕ

*Отель 3**

Отели, предлагаемые для проживания по программе тура, соответ-

ствуют статусу 3*. Все номера оборудованы ванной или душем, туалетом. Большинство номеров имеет телевизор, минибар и фен. Проживание включает завтраки (обычно шведский стол).

Бюджет (хостел)

Размещение в отелях, категории ниже 3*, юношеских лагерях, туристических шале и частных домах. Размещение в общих комнатах от 4-20 человек, в зависимости от размера номера. Душ / ванна и туалет в номере или на этаже, к услугам индивидуальный шкаф на замке и постельное белье. Проживание включает завтраки (обычно шведский стол).

Важно: размещение бюджет (хостел) по запросу.

ТРАНСПОРТИРОВКА БАГАЖА

Наши маршруты для роллеров составлены таким образом, что в среднем в день туристы проезжают на роликах от 20 до 30км. Для путешествия необходимо иметь свои собственные ролики и защиту, включая шлем.

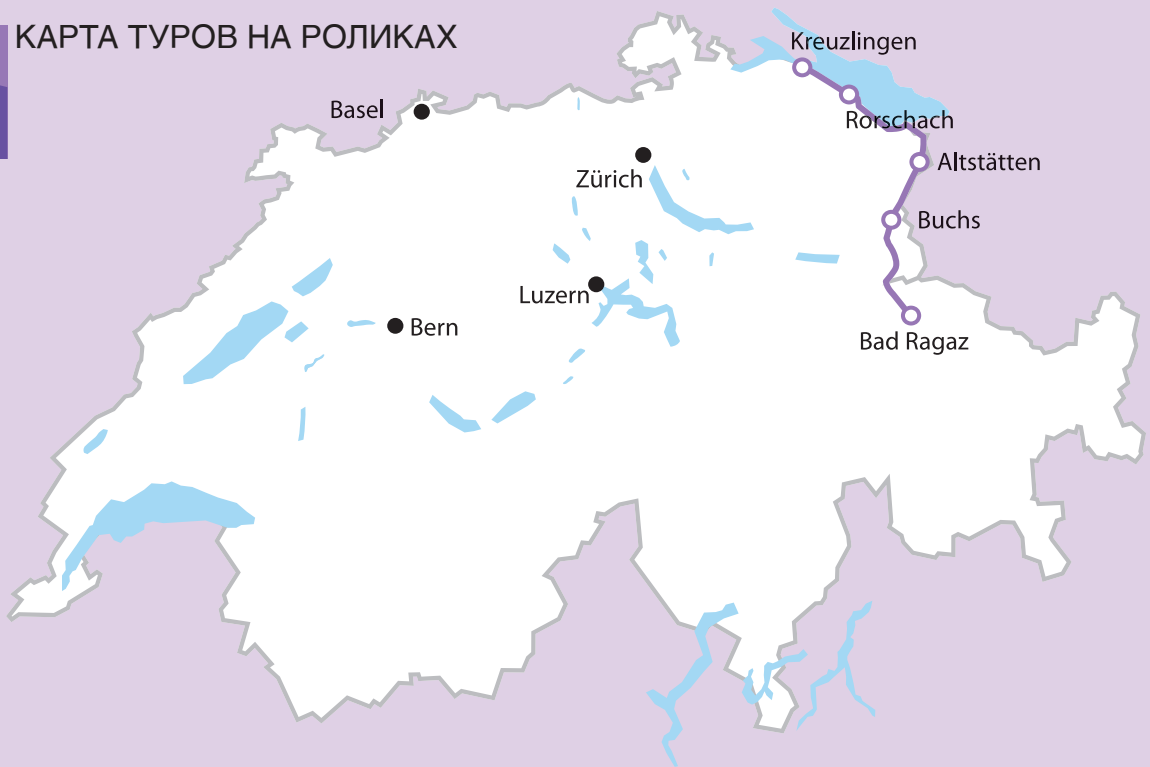
Существуют также маршруты с более продолжительными этапами. Для преодоления этих маршрутов необходима достаточно хорошая физическая подготовка, прежде всего они ориентированы на уверенно катающихся на роликах туристов.

Важно: маршруты повышенной сложности по запросу.





КАРТА ТУРОВ НА РОЛИКАХ





ПО БЕРЕГАМ БОДЕНСКОГО ОЗЕРА И РЕКИ РЕЙН

тур на роликах



Что посмотреть?

- *Монастырь Св. Георгия (XIIв)*
- *Замок Хеенклинген*
- *Рейнский водопад*

ОПИСАНИЕ ТУРА

Представьте идеальную асфальтированную дорожку, ведущую Вас вдоль сияющей на солнце глади Боденского озера, вдоль потоков могучего Рейна к оазису предальпья - шикарному термальному курорту Бад Рагац. На роликах вы проедете через жемчужины Боденского озера - города Констанц, Романсхорн, Роршах, посетите уникальное княжество Лихтенштейн, а в конце пути порадуите себя расслабляющими термальными ваннами на курорте Бад Рагац.

ИНФОРМАЦИЯ О ТУРЕ

Карта маршрута



СЕЗОН: *апрель - октябрь*

ПРОДОЛЖИТЕЛЬНОСТЬ: *8 дней / 7 ночей*

СЛОЖНОСТЬ: *средняя, для уверенно катающихся, ежедневная дистанция на роликах примерно 20-30км*



ПРОГРАММА ТУРА

День 1: Цюрих - Кройцлинген

Прилет в Цюрих, переезд на поезде в Кройцлинген. Размещение в отеле 3* в Кройцлингене. Свободное время.

По желанию: экскурсия по городам Кройцлинген и Ко-станц с русскоязычным гидом.

День 2: Кройцлинген - Романсхорн (21км)

Первый этап тура на роликах проходит вдоль Боденского озера. Не упустите возможность поплавать в освежающей воде, к вашим услугам многочисленные пляжи озера.

День 3: Романсхорн - Роршах (16км)

Благодаря непродолжительному этапу у Вас есть возможность утром отправиться в путь, по пути маршрута прогуляться по улочкам средневекового города Арбон, а после обеда насладиться отдыхом на озере или совершить прогулку на корабле из Роршаха.

День 4: Роршах - Альтштеттен (31км)

Первую часть этапа дорожка для роллеров продолжает вести вас вдоль озера, а затем сворачивает на юг в сторону города Альтштеттен. Долина реки Рейн - рай для роллеров. Вы скользите по идеальному асфальту, ветер играет в волосах, и слышны только приятный шорох от ваших роликовых коньков и журчащая внизу река.

День 5: Альтштеттен - Букс (30км)

Маршрут продолжает вести вас вдоль русла реки Рейн. По пути рекомендуем заглянуть в уникальный соколиный парк под Бухсом, где собраны более 60 видов птиц, этот парк не имеет аналогов в Европе. Или посетите пещеры у деревни Кобельвальд: кристаллы из горного хрусталя, сталактиты и сталагмиты, подземная бурлящая река.

День 6: Букс - Бад Рагац (22км)

Сегодня по пути у вас есть возможность осмотреть сразу два знаменитых замка! Это старинный королевский замок столицы княжества Лихтенштейн - города Вадуц и замок города Занганс, возвышающийся на вершине холма, он будет интересен своим музеем региональной истории. Сегодня ваш путь завершится на знаменитом термальном курорте Бад Рагац.

По желанию: экскурсия по Княжеству Лихтенштейн с русскоязычным гидом. Княжество Лихтенштейн считается самой маленькой страной в мире. Тем не менее, это хорошо развитое индустриальное государство с очень высоким уровнем жизни. Основные достопримечательности княжества Вадуц: княжеский замок IX века, готическая капелла XV века, Национальный Музей с прекрасной выставкой монет, оружия, экспозиции фольклорной и исторической тематики.

День 7: Бад Рагац

Свободный день. Мы предлагаем Вам провести день на одном из самых передовых термальных комплексов Европы - Бад Рагац. Здесь Вы сможете отдохнуть, получить заряд энергии и хорошего настроения. К вашим услугам - бассейны с термальной водой из природных источников, джакузи, гидромассаж, сауны и солнечные террасы.

День 8: Бад Рагац

Свободный день. Вылет домой.



Дегустируем:

- ✓ Традиционный эскалоп из оленины
- ✓ Сыр Аппенцеллер (Appenzeller)
- ✓ Красное вино Pinor Noir

ВАМ ПОНРАВИЛСЯ ТУР, ЧТО ДАЛЬШЕ?

ОФОРМЛЕНИЕ ЗАЯВКИ

Чтобы сделать заявку на тур вам необходимо обратиться к нам по телефону +7(495) 621-49-19 или оставить заявку на нашем сайте www.myswiss.ru, заполнив on-line форму.

Если вы проживаете не в Москве, вы можете обратиться непосредственно к нам, либо в туристическое агентство в вашем регионе.

Время обработки вашей заявки может составлять от 2 до 24 часов в зависимости от сезона и сложности запроса. По результатам обработки заявки будет сформирован тур, его программа и стоимость. Оплата тура производится в рублях по внутреннему курсу компании.

ДОГОВОР И ОПЛАТА

Если сформированный вариант тура вас устраивает, заключается договор на оказание туристических услуг, и вы производите оплату тура. При заключении договора возможна частичная оплата в размере 30% стоимости тура.

Полная оплата тура должна быть произведена не позднее, чем за 30 дней до момента начала тура.

ТУРИСТИЧЕСКИЕ ВАУЧЕРЫ

После оформления тура и подготовки всех документов туристы получают пакет, включающий:

- ваучер на тур с описанием полной программы тура и дополнительных услуг, включенных в тур, и с указанием названий и адресов отелей проживания;
- путеводители и ваучеры на отели туристы получают

Благодаря своему опыту, ответственности и компетентности персонала наша компания поможет вам разобраться во множестве предложений и открыть для себя незабываемую и восхитительную страну Швейцарию!

Предлагаем оценить наш индивидуальный подход к каждому клиенту, высокий уровень обслуживания и настоящее швейцарское качество услуг.

Туристическая компания «БЮРО-3-ВИЗА» приглашает Вас на отдых в Швейцарию!

на рецепции первого отеля, если есть дополнительная ночь проживания перед началом тура, либо на железнодорожной станции отправного пункта маршрута, если тур начинается в день прилета. Багаж туристы оставляют, либо на рецепции отеля в день старта активного тура, либо на железнодорожной станции, в случае, если старт по маршруту начинается в день прилета.

АННУЛИРОВАНИЕ ТУРА

В случае аннуляции тура более чем за 7 дней до начала тура, с каждого клиента взимается административный штраф в размере 60.-euro / 2500.-rub. В случае аннуляции тура менее чем за 7 дней до начала тура, действуют следующие штрафные санкции:

- 6-4 дня - удержание 30% стоимости тура
- 3-1 день - удержание 80% стоимости тура
- Отказ от тура в день начала тура или отсутствие туриста на месте начала тура - удержание 100% стоимости тура.

ИСКЛЮЧИТЕЛЬНЫЕ ПРАВА

Исключительные права на материалы, публикуемые в печатной и электронной версии каталога, принадлежат ООО «Туристической компании «БЮРО-3-ВИЗА» и защищены законодательством РФ об авторском праве и международными соглашениями.

Полное или частичное использование материалов кем-либо, в какой бы то ни было форме, включая воспроизведение, распространение, переработку без письменного разрешения ООО «Туристической компании «БЮРО-3-ВИЗА» запрещается.

МЫ В СОЦИАЛЬНЫХ СЕТЯХ

Мы поделимся с Вами новостями, фотографиями и отзывами туристов о поездках в Швейцарию. Также для Вас специальные предложения по турам в Швейцарию.

Facebook
facebook.com/MySwiss



Вконтакте
vk.com/myswiss



Twitter
twitter.com/MySwissRU



Швейцария.
get natural.



Освежающее лето в стране воды.

MySwitzerland.ru

Швейцария – это природный рай для любителей активного отдыха. 9000 км четко размеченных пеших маршрутов, 9000 км велосипедных дорожек и 4500 км – трасс для горного велосипеда, реки, озера и горы ждут вас в гости этим летом. Увидимся в Швейцарии!





По вопросам бронирования туров и сотрудничества обращайтесь:

ООО "Туристическая компания "БЮРО-3-ВИЗА" (Моя Швейцария)
107045, г. Москва, Печатников пер., д.13

Тел.: +7 495 621 4919

+7 495 621 0417

E-mail: info@myswiss.ru

Бронирование online:

www.myswiss.ru



Bureau-3-Visa
TOURIST COMPANY, LTD

www.MySwiss.ru